

DÉPARTEMENT DE L'ESSONNE

COMMUNE DE  
**SAINTRY-SUR-SEINE**










### Plan Local d'Urbanisme

Documents graphiques des servitudes  
Plan n°6.1

Échelle : 1/2 500

Approuvé le .....

#### LEGENDE

-  Voie contre halage de 3,20m
-  Limite de captage d'eau périmètre rapproché
-  Limite de captage d'eau périmètre éloigné
-  Transport d'eau potable (Morsang-Yerres 0900)
-  Gazoduc
-  Alignement
-  Secteur affecté par le bruit des infrastructures terrestres
-  Limite de commune
-  Site inscrit